

## 昭島都市計画生産緑地地区の変更（昭島市決定）

昭島都市計画生産緑地地区を次のように変更する。

### 第1 種類及び面積

種 類	面 積
生産緑地地区	約 41.93ha

### 第2 削除のみを行う位置及び区域

名 称		位 置	削除面積	備 考
番 号	地区名			
19	武蔵野	昭島市武蔵野二丁目地内	約 5,350㎡	地区の一部
52	緑	昭島市緑町二丁目地内	約 510㎡	地区の一部
98	中神	昭島市中神町一丁目地内	約 970㎡	地区の全部
102	中神	昭島市中神町字西新畑地内	約 250㎡	地区の一部
114	拝島	昭島市拝島町四丁目地内	約 760㎡	地区の全部
142	大神	昭島市大神町一丁目地内	約 2,520㎡	地区の全部
167	中神	昭島市中神町一丁目地内	約 650㎡	地区の一部
171	朝日	昭島市朝日町五丁目地内	約 2,240㎡	地区の全部
176	中神	昭島市中神町二丁目地内	約 780㎡	地区の全部
210	郷地	昭島市郷地町三丁目地内	約 1,340㎡	地区の一部
218	拝島	昭島市拝島町五丁目地内	約 1,350㎡	地区の全部
計	11件		約16,720㎡	

「区域は計画図表示のとおり」

### 理 由

- 1 買取り申出に伴う行為制限の解除により、生産緑地の機能を失った生産緑地地区の一部を削除する。

### 第3 追加のみを行う位置及び区域

名 称		位 置	追加面積	備 考
番号	地区名			
102	中神	昭島市中神町字西新畑地内	約 80㎡	地区の一部
184	玉川	昭島市玉川町五丁目地内	約 180㎡	地区の一部
241	武蔵野	昭島市武蔵野二丁目地内	約 660㎡	地区の一部
計	3件		約 920㎡	

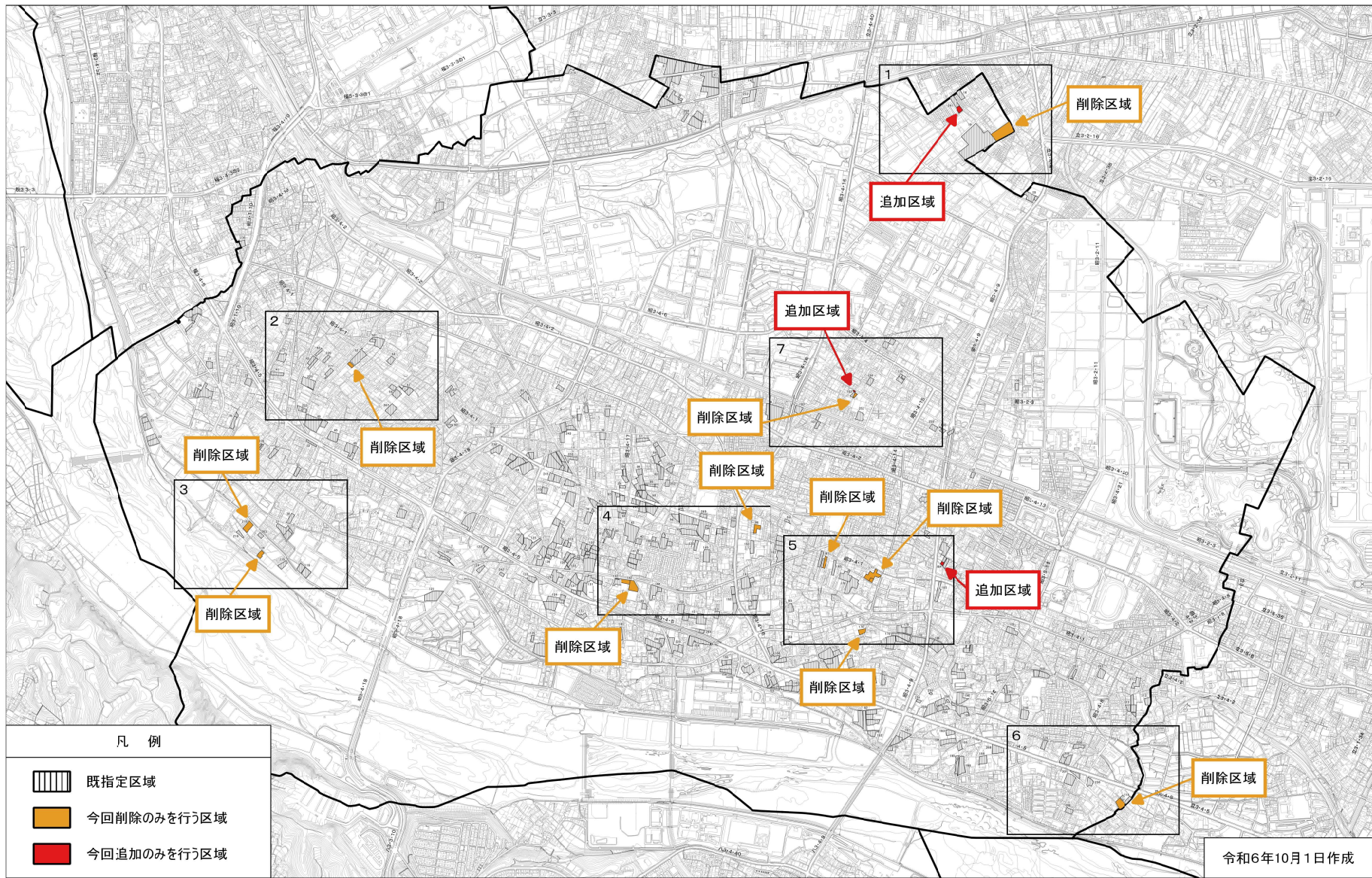
「区域は計画図表示のとおり」

#### 理 由

- 1 農業との調整を図り、良好な都市環境の形成に資するため、市街化区域内において適正に管理されている農地を追加する。



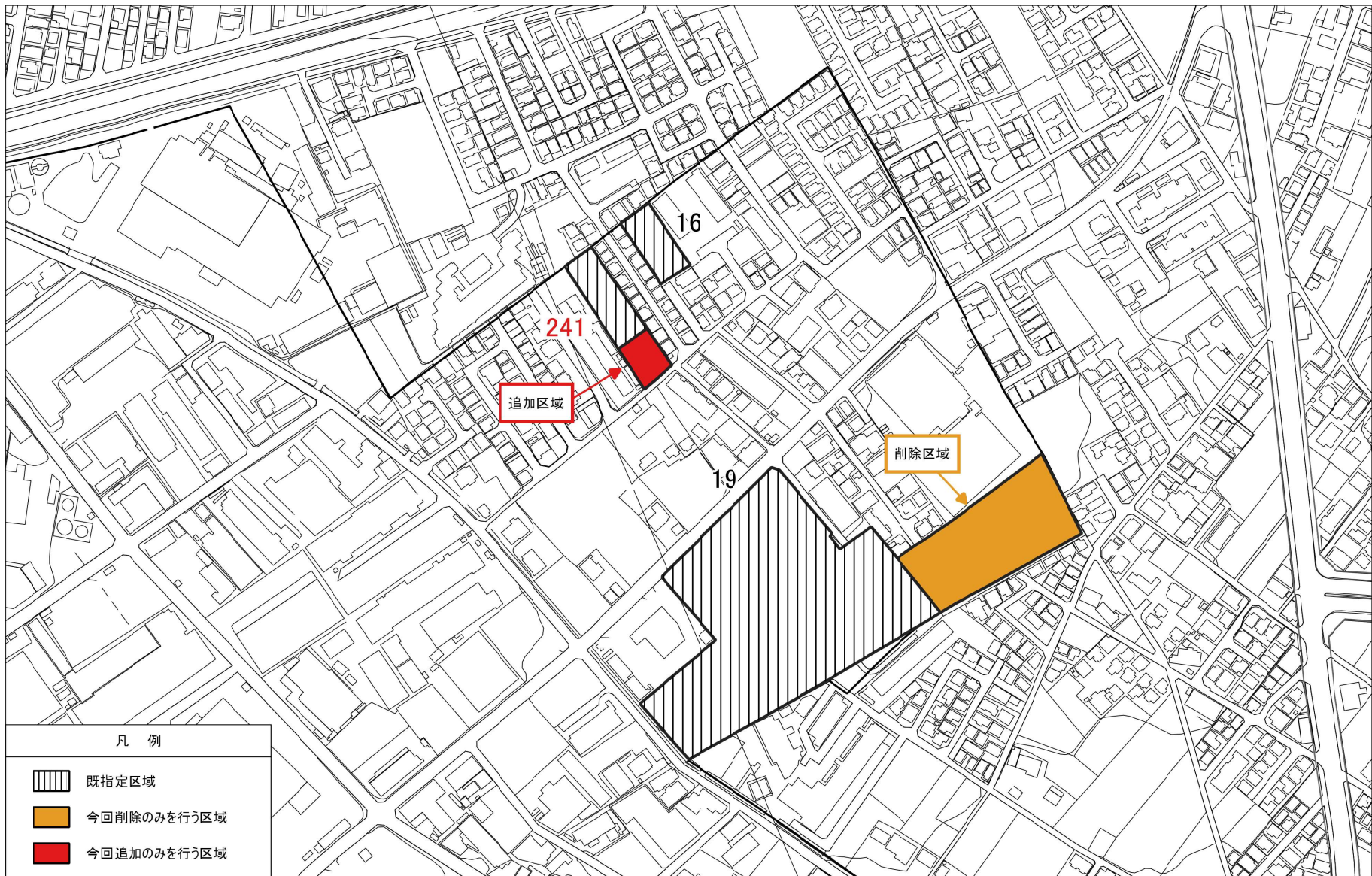
# 昭島都市計画生産緑地地区総括図（昭島市決定）




この地図は、東京都知事の承認を受けて、東京都縮尺2,500分の1地形図を利用して作成したものである。(承認番号)5都市基交著第93号 (承認番号)3都市基街都第147号、令和3年7月28日

# 昭島都市計画生産緑地地区計画図（昭島市決定）

図面番号：1/7

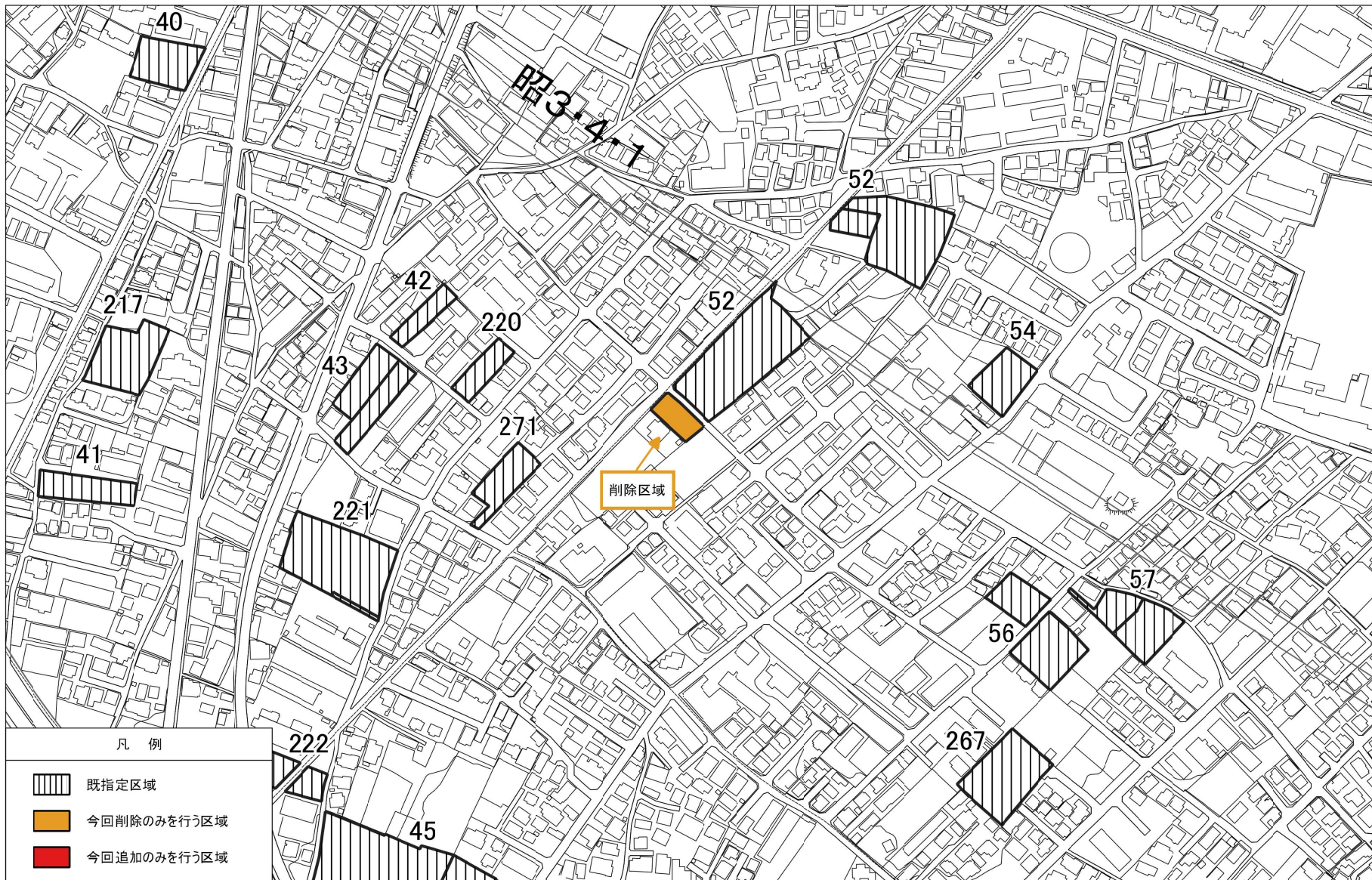


1 : 2,500



この地図は、東京都知事の承認を受けて、東京都縮尺2,500分の1地形図を利用して作成したものである。(承認番号)5都市基交著第93号  
(承認番号)3都市基街都第147号、令和3年7月23日

# 昭島都市計画生産緑地地区計画図（昭島市決定）

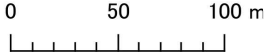


この地図は、東京都知事の承認を受けて、東京都縮尺2,500分の1地形図を利用して作成したものである。(承認番号)5都市基交著第93号  
(承認番号)3都市基街都第147号、令和3年7月23日

# 昭島都市計画生産緑地地区計画図（昭島市決定）



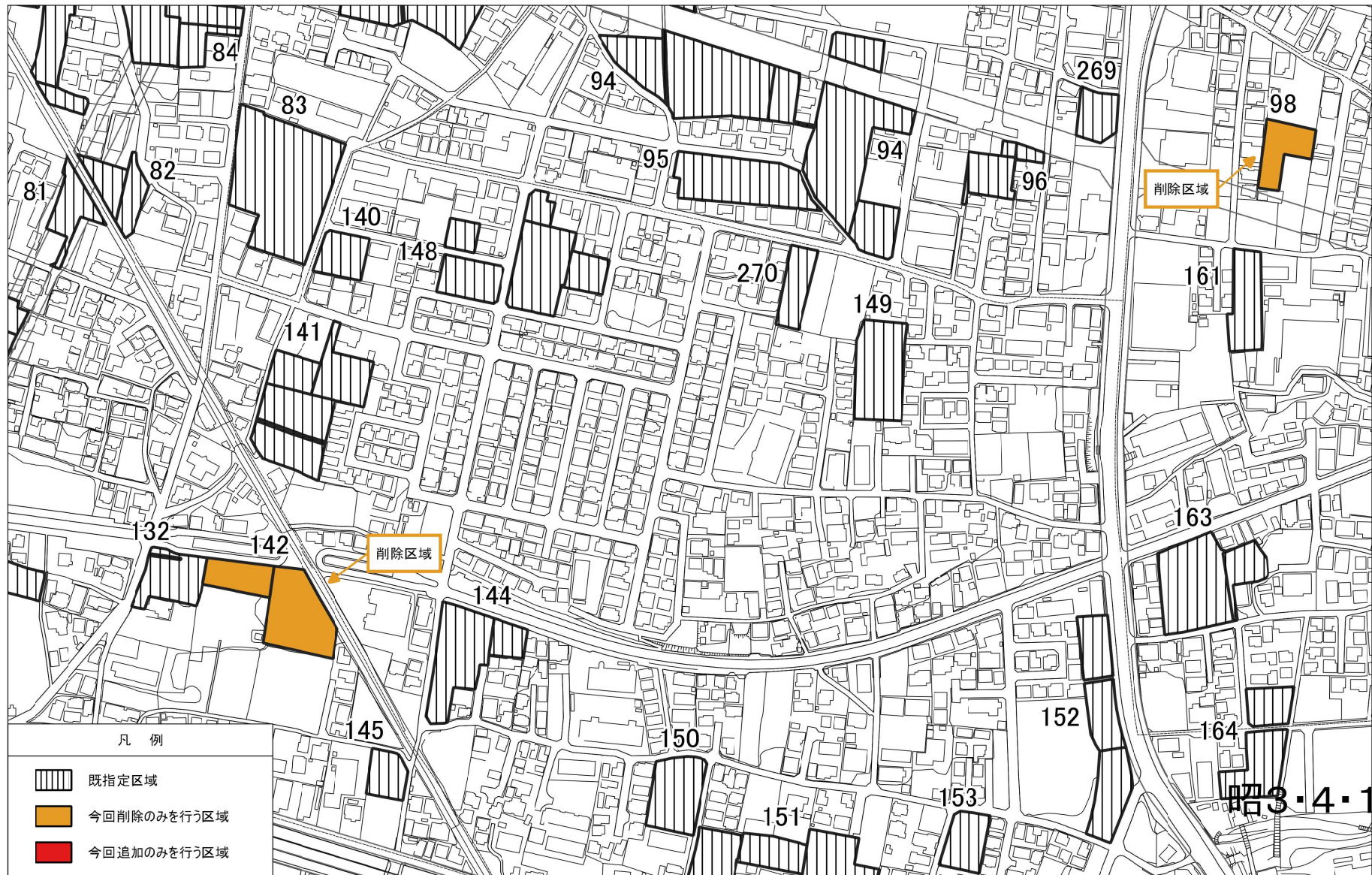
1 : 2,500



この地図は、東京都知事の承認を受けて、東京都縮尺2,500分の1地形図を利用して作成したものである。(承認番号)5都市基交著第93号 (承認番号)3都市基街都第147号、令和3年7月23日

# 昭島都市計画生産緑地地区計画図（昭島市決定）


図面番号：4/7



凡例

- 既指定区域
- 今回削除のみを行う区域
- 今回追加のみを行う区域

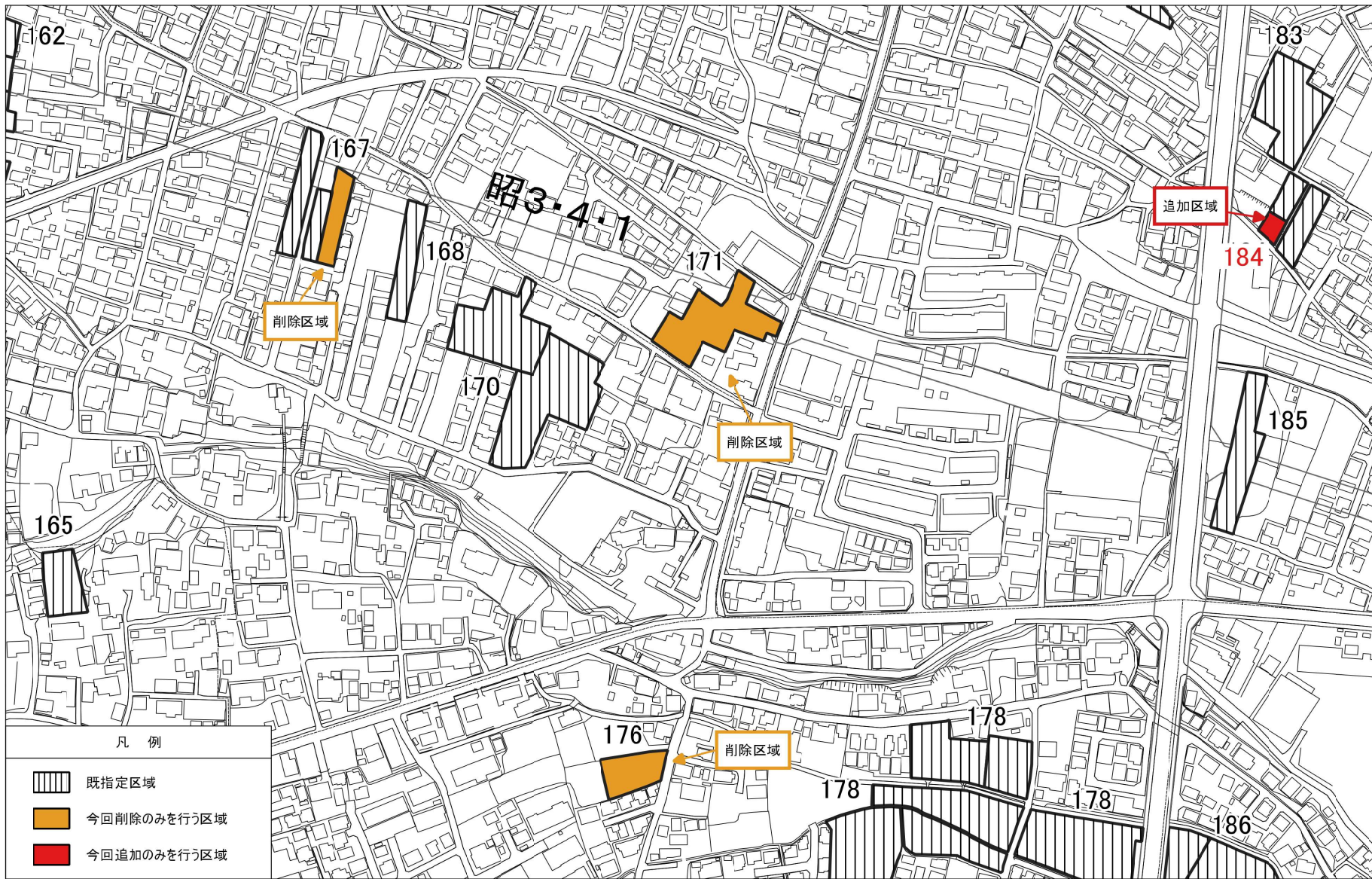
1 : 2,500






この地図は、東京都知事の承認を受けて、東京都縮尺2,500分の1地形図を利用して作成したものである。(承認番号)5都市基交著第93号  
(承認番号)3都市基街都第147号、令和3年7月23日

# 昭島都市計画生産緑地地区計画図（昭島市決定）

図面番号：5/7



## 凡例

-  既指定区域
-  今回削除のみを行う区域
-  今回追加のみを行う区域


この地図は、東京都知事の承認を受けて、東京都縮尺2,500分の1地形図を利用して作成したものである。(承認番号)5都市基交著第93号  
(承認番号)3都市基街都第147号、令和3年7月23日

# 昭島都市計画生産緑地地区計画図（昭島市決定）

図面番号：6/7



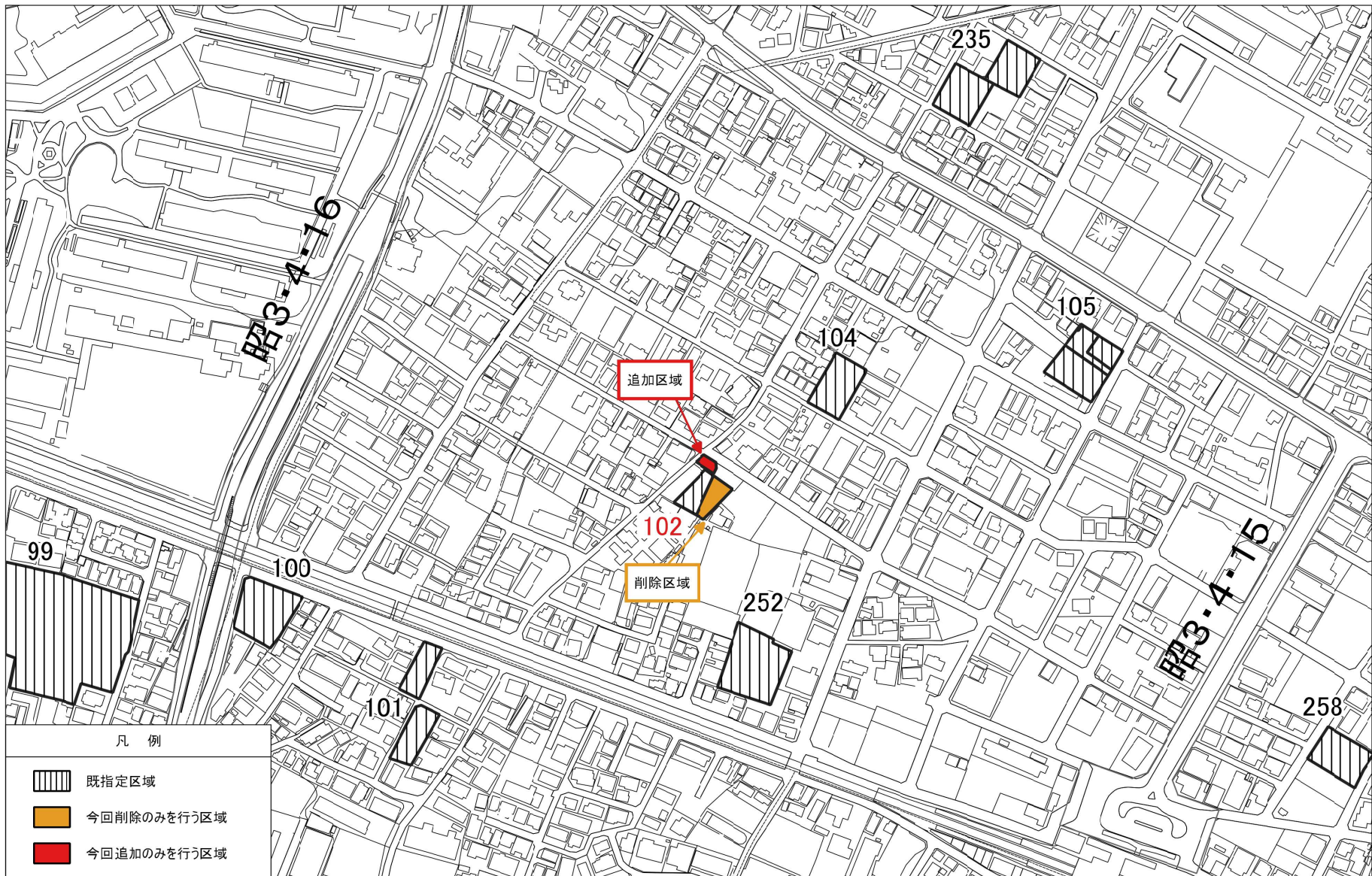
1 : 2,500



この地図は、東京都知事の承認を受けて、東京都縮尺2,500分の1地形図を利用して作成したものである。(承認番号)5都市基交著第93号  
(承認番号)3都市基街都第147号、令和3年7月23日

# 昭島都市計画生産緑地地区計画図（昭島市決定）

図面番号：7/7



この地図は、東京都知事の承認を受けて、東京都縮尺2,500分の1地形図を利用して作成したものである。(承認番号)5都市基交著第93号  
(承認番号)3都市基街都第147号、令和3年7月23日